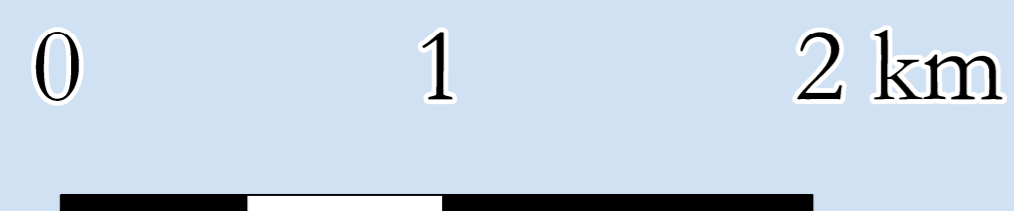



# Jõelähtme valla mereranna looduskeskkonna uuring

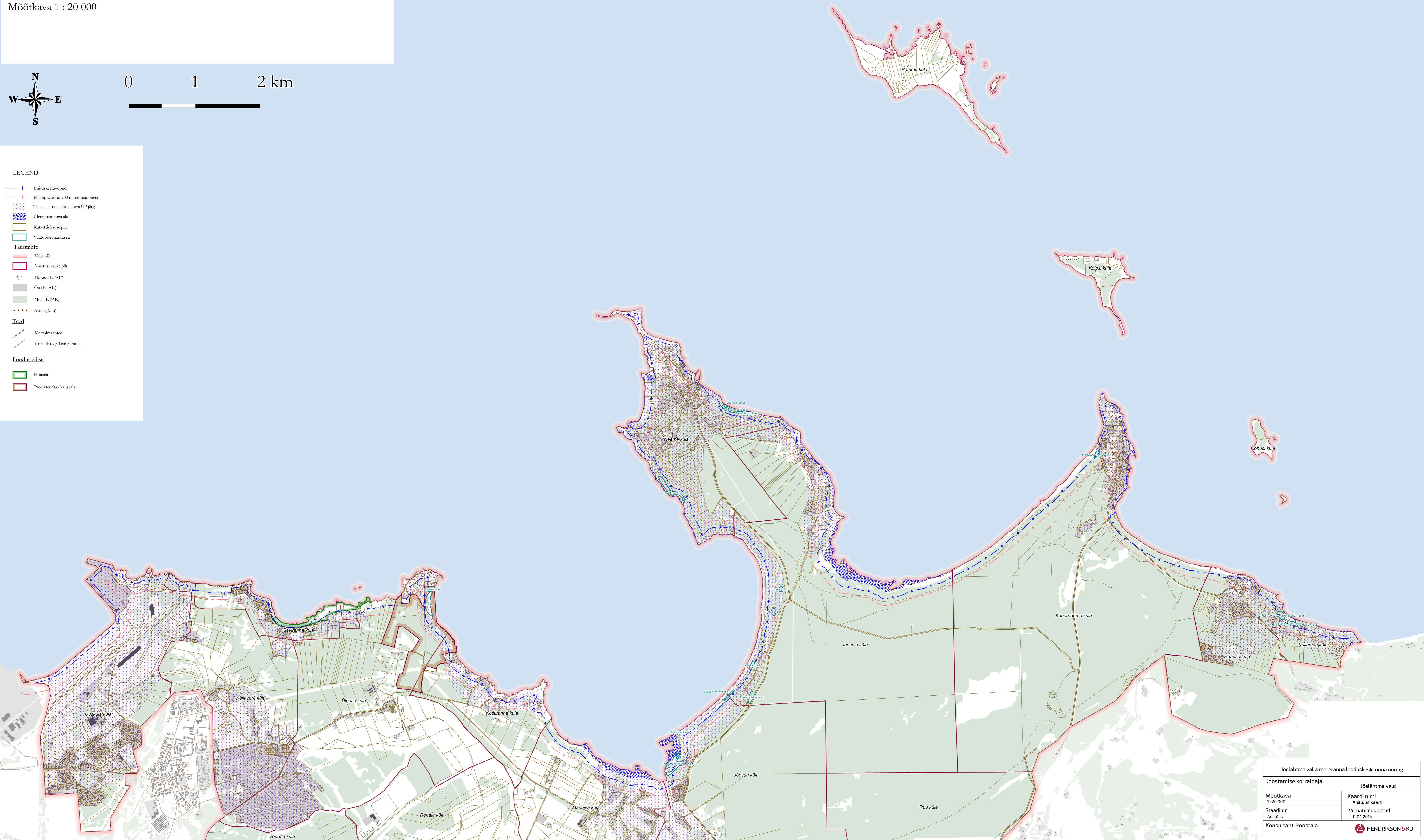
Kaart 3

Mõõtkava 1 : 20 000



## LEGEND

- Ehituskeelvöönd
- Piranguvöönd 200 m rannajoonest
- Tihedasustala koostatava OP järgi
- Üleujutusohuga ala
- Katastrilise piir
- Väljõõde märgused
- Taustainfo**
- Valla piir
- Asustusüksuse piir
- Hooned (ETAK)
- Õu (ETAK)
- Mets (ETAK)
- Astang (5m)
- Teed**
- Kõrvalmaantee
- Kohalik tee/tiinav/eratee
- Looduskaitse**
- Hoiuala
- Projekteeritava kaitseala



Jõelähtme valla mereranna looduskeskkonna uuring	
Koostamise korraldaja	Jõelähtme vald
Mõõtkava 1 : 20 000	Kaardi nimi Analüüsikaart
Staadium Analüüs	Vimati muudetud 11.04.2016
Konsultant-koostaja	HENDRIKSON & KO